




Les  
ports

et les

Le


aménagements  
des fleuves





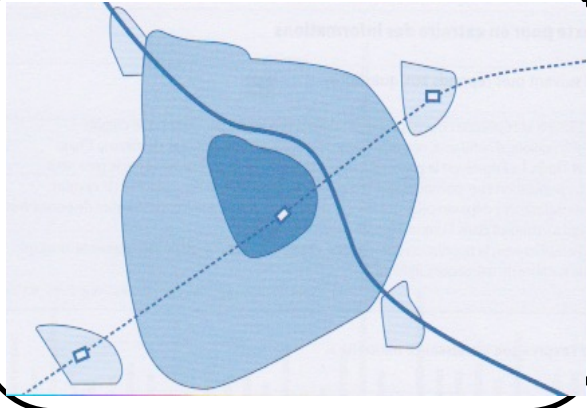
Les

TGV

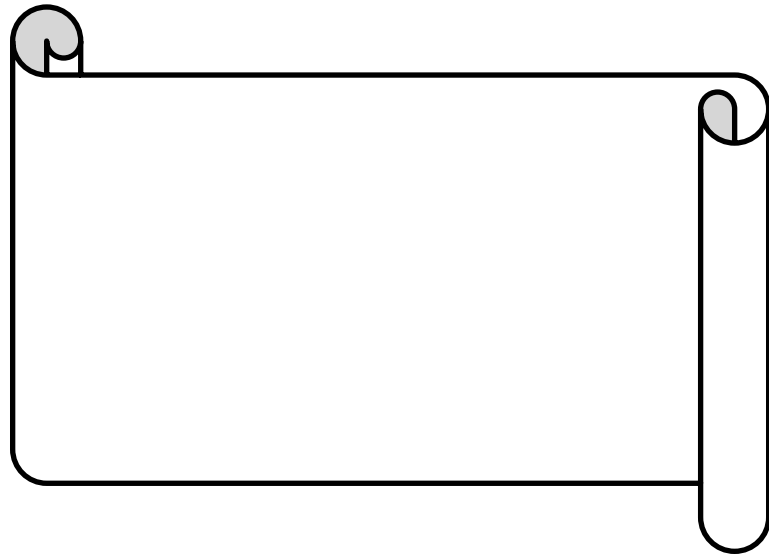
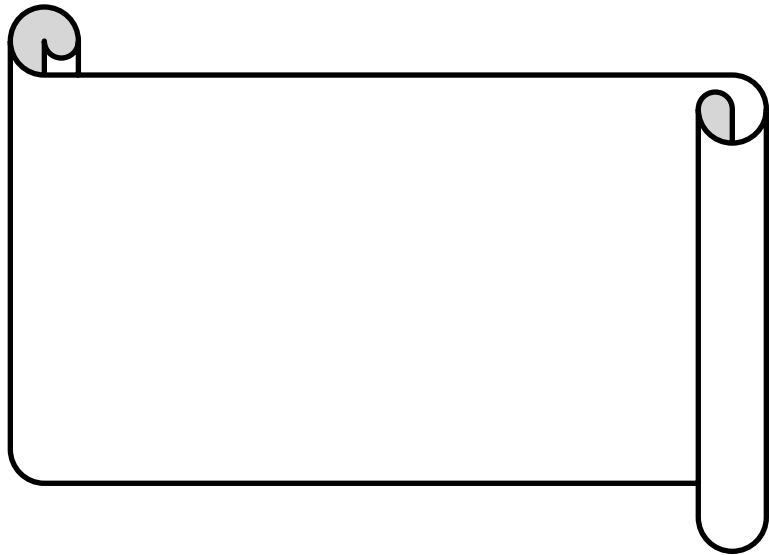







Une ville



		<b>Un aéroport</b>
		L'aire de stationnement
		La zone d'enregistrement
		La salle d'embarquement
		La tour de contrôle
		Le terminal
		La passerelle





Comment désigne-t-on le nom de l'autoroute sur une carte routière ?

Qu'est-ce qu'un péage ?

Quels aménagements l'homme a-t-il mis en place pour améliorer les autoroutes ?

Lire une  
carte routière

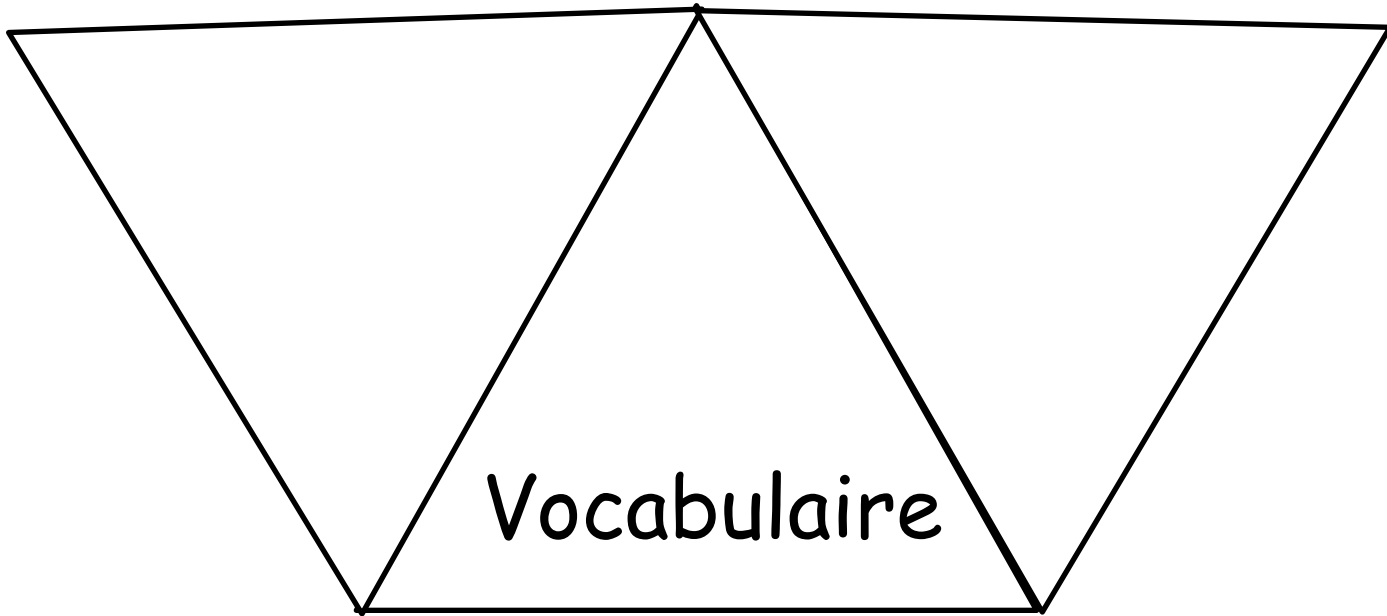


L'orientation

L'échelle

La légende

Calculer  
une distance



Vocabulaire