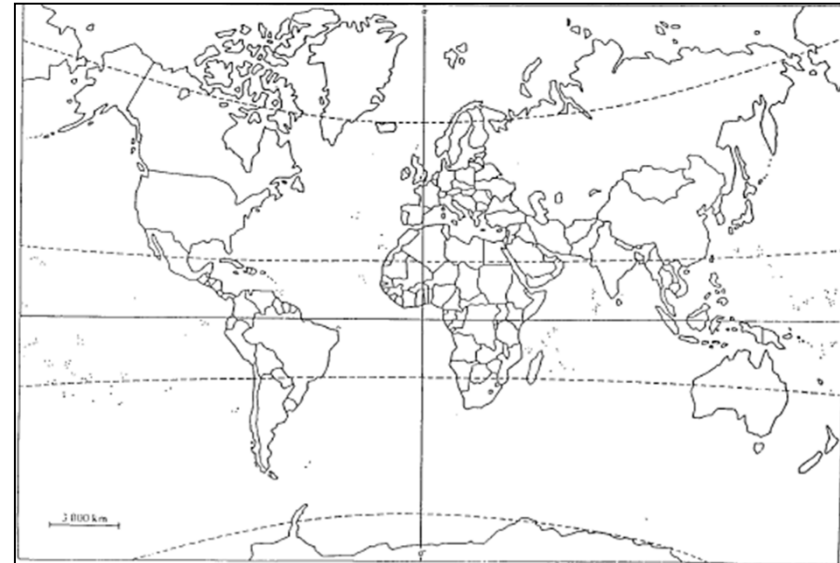


# La France

## La région parisienne

- \* L'Île de France est la région la plus riche de France.
- \* Région organisée autour de Paris
- \* C'est la plus grande région de services. 1<sup>ère</sup> région pour le commerce et les transports.



La fête nationale




L'hymne national



Le buste de Marianne



La devise



Les symboles de la République Française

Les symboles de la République Française

La fête nationale



L'hymne national

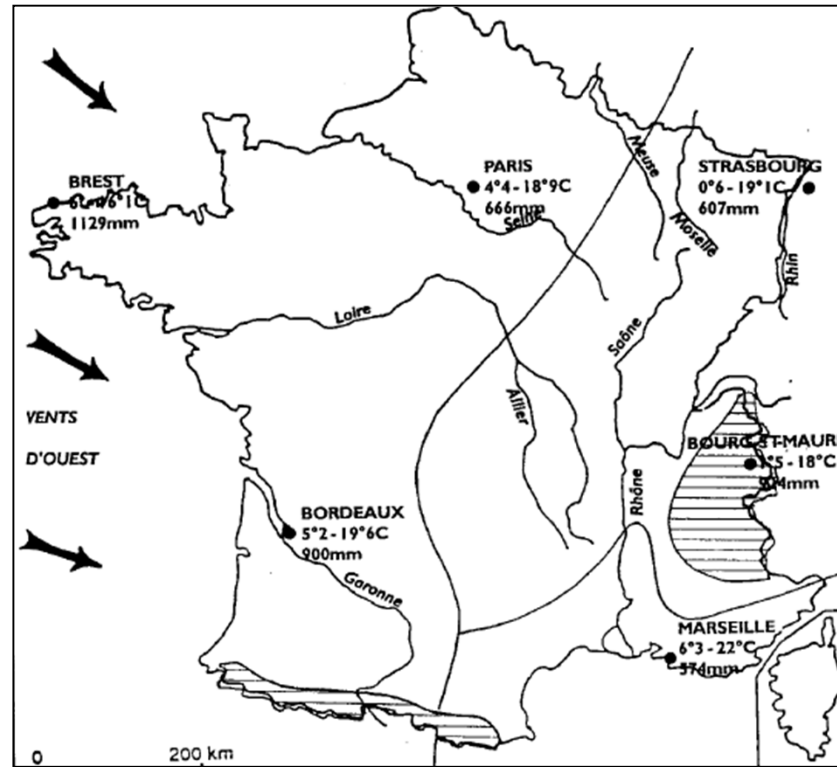


Le buste de Marianne



La devise






## L'Ouest Atlantique

- \* Massif armoricain
- \* Activités maritimes (élevage d'huitres, production de sel)
- \* 1<sup>ère</sup> région de pêche
- \* Port de commerce de Nantes Saint-Nazaire
- \* Tourisme actif (Les Sables d'Olonne)
- \* 1<sup>er</sup> espace agricole de France

## Les régions du Sud

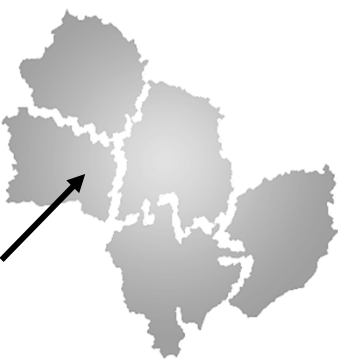
- \* Midi méditerranéen: Région attractive, dynamique et très urbanisée. C'est la 1<sup>ère</sup> région touristique de France. C'est une région de haute technologie.
- \* Midi aquitain: région tournée vers l'agriculture. Le tourisme est très développé.



Nom:  
Numéro:  
Préfecture:



Nom:  
Numéro:  
Préfecture:



Nom:  
Numéro:  
Préfecture:



Nom:  
Numéro:  
Préfecture:



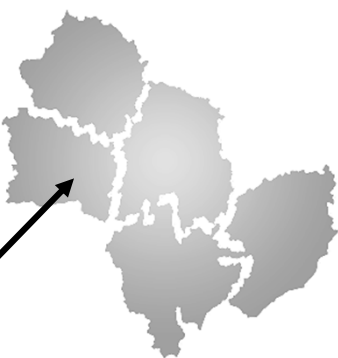
Nom:  
Numéro:  
Préfecture:



Nom:  
Numéro:  
Préfecture:



Nom:  
Numéro:  
Préfecture:



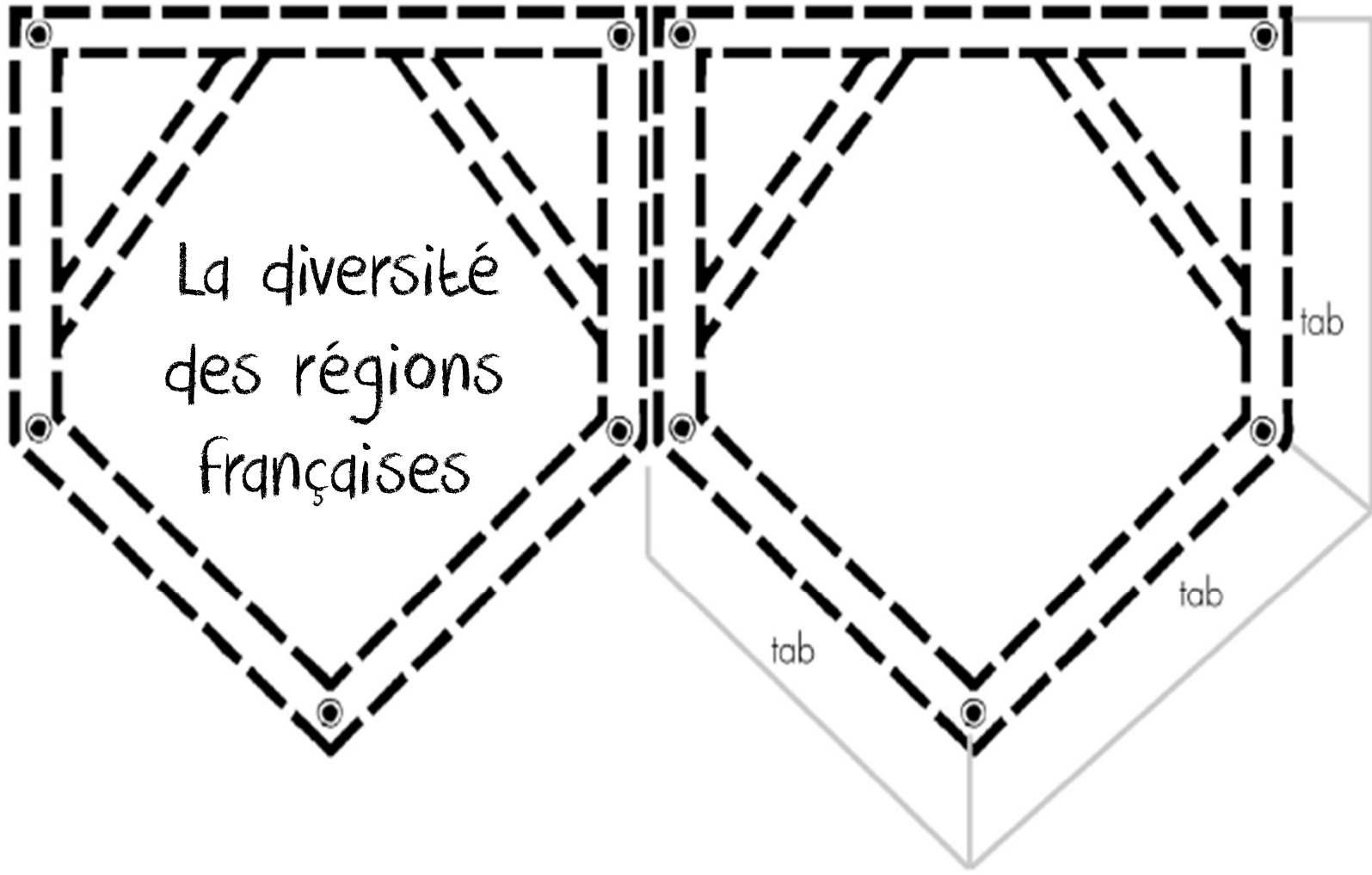
Nom:  
Numéro:  
Préfecture:



Nom:  
Numéro:  
Préfecture:



Nom:  
Numéro:  
Préfecture:



La diversité  
des régions  
françaises

tab

tab

tab

# NOTRE DEPARTEMENT :

La Sarthe



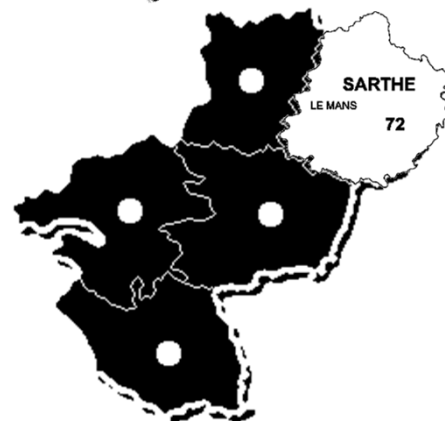
La France compte 96 départements  
en métropole.

## Le Nord et le Nord-Est

- \* Reconversion industrielle
- \* Population dense
- \* Voies de communication rapides (voies navigables, TGV, tunnel sous la Manche)
- \* Carrefour de l'Europe

# NOTRE REGION :

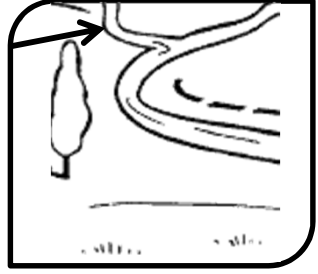
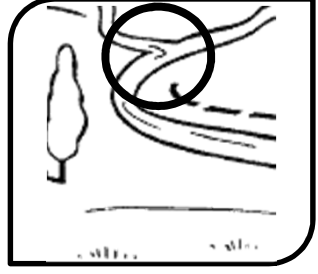
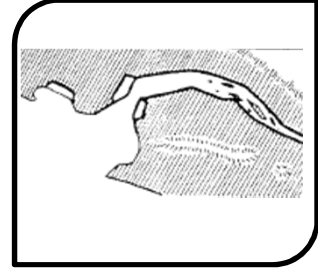
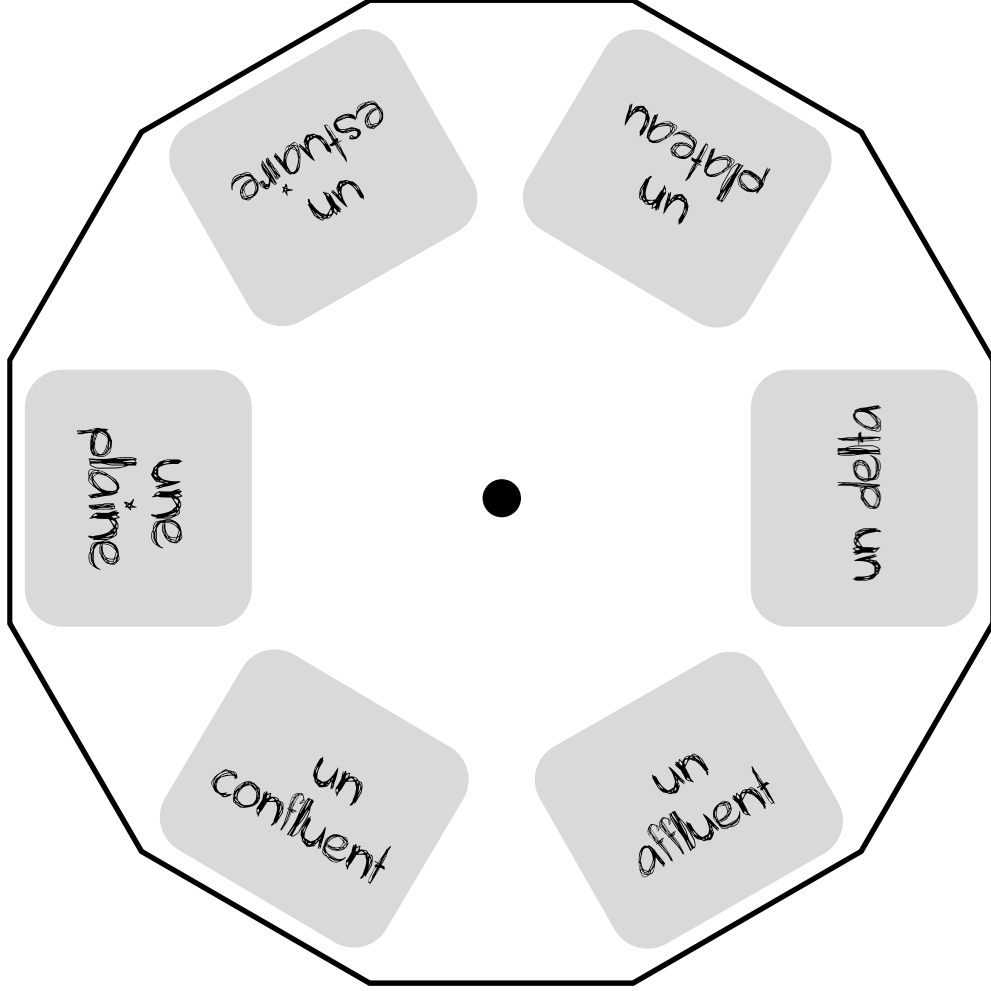
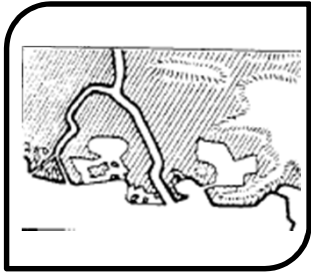
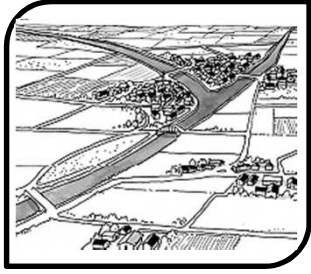

Les Pays de la Loire



La France compte 22 régions.

# LA FRANCE





Vocabulaire



Reliefs et fleuves



	<p><i>C'est l'unité de base du découpage administratif de la France. Elle est dirigée par un maire.</i></p>
	<p><i>Il y a un peu plus de 36 000 communes en France.</i></p>
	<p><i>C'est un territoire administré par un Conseil Général qui est dirigé par un préfet.</i></p>
	<p><i>C'est une collectivité territoriale administrée par un Conseil Régional.</i></p>
	<p><i>C'est le territoire de la France qui se situe en Europe.</i></p>