

*Pays : France*

*Régime politique : République*

*Capitale : Paris*

*Superficie totale : 550 000 km<sup>2</sup>*

*Population : 64,3 millions*

*Monnaie : euro*


La France, plus grand pays de l'Union européenne, s'étend de la mer du Nord à la Méditerranée. Son paysage est très varié. Le relief est montagneux dans l'est et le sud du pays; le pic alpin du Mont Blanc, à 4 810 m d'altitude, est le point culminant de l'Europe occidentale. La plaine française est constituée par quatre bassins fluviaux: la Seine au nord, la Loire et la Garonne qui coulent vers l'ouest, et le Rhône, qui s'écoule du lac Léman à la mer Méditerranée.

Le président de la République joue un rôle politique important. Il est élu au suffrage direct pour une période de cinq ans.

La France dispose d'une industrie de haute technologie et d'un secteur agricole efficace. Les principales activités industrielles sont la construction automobile et aérospatiale, les technologies de l'information, l'électronique, la chimie, les produits pharmaceutiques et la mode.

Personnages célèbres : Les écrivains et penseurs Descartes, Pascal, Sartre, Camus, Rousseau, Voltaire, Balzac et Baudelaire, les peintres Renoir, Monet, Cézanne, Gauguin, Matisse et Braque.

Quelques spécialités régionales et traditionnelles : La gastronomie française est l'une des plus fines d'Europe: les Français aiment cuisiner et manger, cela fait partie intégrante de leur culture et de leur mode de vie.



*Pays : Allemagne*

*Régime politique : République fédérale*

*Capitale : Berlin*

*Superficie totale : 356 854 km<sup>2</sup>*

*Population : 82 millions*

*Monnaie : euro*


L'Allemagne est le pays le plus peuplé de l'Union européenne. Son territoire s'étend de la mer du Nord et la Baltique au nord des Alpes et est traversé par quelques-uns des plus grands fleuves d'Europe, comme le Rhin, le Danube et l'Elbe.

Après la Deuxième Guerre mondiale, l'Allemagne avait été divisée, avec d'un côté l'Ouest démocratique, et de l'autre l'Est communiste (République démocratique d'Allemagne). Le Mur de Berlin devint le symbole de cette division. Il fut abattu en 1989 et, un an plus tard, l'Allemagne fut réunifiée.

L'allemand est la langue maternelle la plus parlée dans l'Union européenne. L'Allemagne, troisième puissance économique au niveau mondial, produit des automobiles, des équipements industriels de précision, du matériel électronique et de communication, des produits chimiques et pharmaceutiques, et bien d'autres choses encore.

Personnages célèbres : Les musiciens Jean-Sébastien Bach, Ludwig van Beethoven, Johannes Brahms et Richard Wagner, les écrivains et penseurs Luther, Goethe, Nietzsche et Kant

Quelques spécialités régionales et traditionnelles : Deuxième producteur mondial de houblon, l'Allemagne est réputée pour la qualité de ses bières. On y produit également du vin dans les vallées de la Moselle et du Rhin.



*Pays : Autriche*

*Régime politique : République fédérale*

*Capitale : Vienne*

*Superficie totale : 83 870 km<sup>2</sup>*

*Population : 8,3 millions*

*Monnaie : euro*

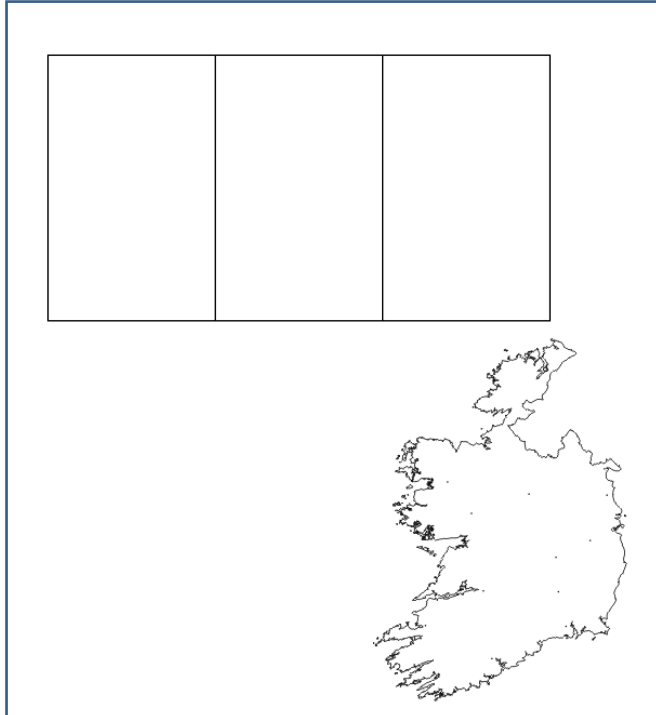
Les Alpes dominent l'ouest et le sud de l'Autriche, tandis que les provinces orientales, où se trouve la capitale, Vienne, font partie du bassin du Danube.

Jusqu'à la fin de la Première Guerre mondiale, l'Autriche constitua, des siècles durant, le centre d'un vaste empire qui contrôlait une grande partie de l'Europe centrale. Aujourd'hui, ce pays est une république fédérale composée de neuf États.

L'économie autrichienne est à la fois industrielle et agricole. Le tourisme constitue également une importante source de revenus.

Personnages célèbres : Les musiciens Wolfgang Amadeus Mozart et Franz Schubert, le philosophe Sigmund Freud et le peintre Gustave Klimt.

Quelques spécialités régionales et traditionnelles : Certaines spécialités gastronomiques de l'Autriche, notamment le *Wiener Schnitzel* ou l'*Apfelstrudel*, sont devenues des plats universels dont le nom se passe de traduction.



*Pays* : Irlande

*Régime politique* : République

*Capitale* : Dublin

*Superficie totale* : 70 000 km<sup>2</sup>

*Population* : 4,5 millions

*Monnaie* : euro

Depuis son entrée dans l'Union européenne en 1973, l'Irlande (*Éire*), qui était alors une société majoritairement agricole, est devenue un «tigre celtique» doté d'une économie moderne et de haute technologie.

L'intérieur des terres est principalement composé de plaines agricoles, avec ici et là des collines et de grandes régions de marais et de lacs. L'ouest est bordé par un massif montagneux côtier dont certains sommets dépassent mille mètres. Près d'un tiers de la population vit à Dublin.

Personnages célèbres : Les écrivains Samuel Beckett et Oscar Wilde ou encore les stars du rock comme les groupes U2 et The Corrs ou la chanteuse Sinéad O'Connor.

Quelques spécialités régionales et traditionnelles : La tradition culinaire irlandaise comporte surtout des plats simples à base de viande et de légumes bouillis: pommes de terre, carottes, navets et panais.



*Pays* : Pays-Bas

*Régime politique* : Monarchie constitutionnelle

*Capitale* : Amsterdam

*Superficie totale* : 41 526 km<sup>2</sup>

*Population* : 16,4 millions


*Monnaie* : euro

Comme leur nom l'indique, les Pays-Bas sont un territoire de faible altitude, dont un quart se trouve au niveau de la mer, voire en dessous de celui-ci. De nombreuses zones y sont protégées des inondations par des digues. Beaucoup de terres ont été gagnées sur la mer, le polder du Flevoland en étant l'exemple le plus récent.

L'activité industrielle des Pays-Bas concerne essentiellement l'agroalimentaire, la chimie, le raffinage du pétrole et les appareils électriques et électroniques. Le secteur agricole est dynamique: le pays est connu pour ses plantes et ses fleurs coupées. Le port de Rotterdam, qui est le plus actif d'Europe, dessert un vaste hinterland, qui s'étend jusqu'à l'Allemagne et l'Europe centrale.

Personnages célèbres : Les peintres Rembrandt van Rijn, Johannes Vermeer, Vincent van Gogh et Piet Mondriaan.

Quelques spécialités régionales et traditionnelles : Parmi les spécialités néerlandaises, citons le hareng cru, l'anguille fumée et la soupe aux pois, ainsi qu'une grande variété de fromages, dont l'édam ou le gouda.



*Pays* : Belgique

*Régime politique* : Monarchie constitutionnelle

*Capitale* : Bruxelles

*Superficie totale* : 30 528 km<sup>2</sup>

*Population* : 10,7 millions

*Monnaie* : euro


La Belgique est un État fédéral divisé en trois régions: la Flandre, néerlandophone, au nord; la Wallonie, francophone, au sud; et Bruxelles, capitale bilingue où le français et le néerlandais sont des langues officielles. Dans l'est du pays, 70 000 personnes forment également une petite minorité germanophone.

Le paysage belge est très varié: 67 kilomètres de côtes et de plaines côtières le long de la mer du Nord, un plateau central, et des collines et forêts dans la région de l'Ardenne, dans le sud-est.

Bruxelles accueille plusieurs organisations internationales: la plupart des institutions européennes y sont installées, et l'OTAN y a son siège.

Personnages célèbres : Georges Rémi (Hergé), père du héros de bande dessinée Tintin, l'écrivain Georges Simenon, l'auteur et interprète Jacques Brel, le cycliste Eddy Merckx ou encore le peintre René Magritte.

Quelques spécialités régionales et traditionnelles : La Belgique est réputée pour ses chocolats qui font les délices du monde entier. Les Belges adorent les moules servies avec des frites, qui seraient, si l'on en croit la légende, une invention belge. Le pays produit également plus de 1 000 bières différentes.



*Pays* : Luxembourg  
*Régime politique* : Monarchie constitutionnelle  
*Capitale* : Luxembourg  
*Superficie totale* : 2 586 km<sup>2</sup>  
*Population* : 0,5 million  
*Monnaie* : euro

Le Luxembourg est un grand-duché héréditaire.

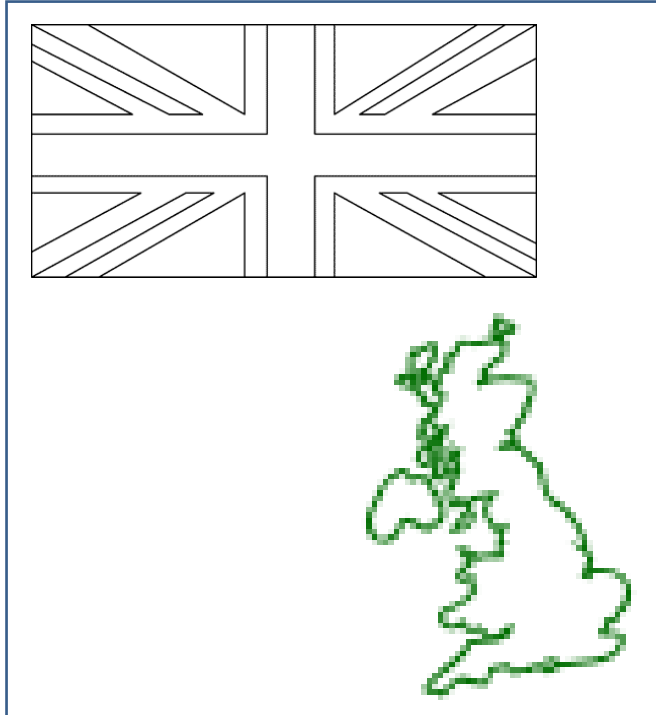
Il est constitué essentiellement de forêts et de collines onduleuses.

Le luxembourgeois, langue nationale, s'apparente à l'allemand. L'allemand, qui est la première langue étrangère pour la plupart des Luxembourgeois, est utilisé dans les médias. Le français est la langue administrative.

L'économie luxembourgeoise repose essentiellement sur les secteurs bancaire, de l'assurance et de l'industrie sidérurgique. L'agriculture et la viticulture ont également leur importance.

Quelques spécialités régionales et traditionnelles : Dans un pays boisé comme le Luxembourg, on ne s'étonnera pas de trouver le civet de lièvre et le jambon d'Ardenne parmi les spécialités culinaires. La truite et le brochet, pêchés dans les rivières locales, figurent aussi régulièrement au menu.

Le Luxembourg partage la vallée de la Moselle avec l'Allemagne et ses vins blancs locaux sont réputés et appréciés. Comme d'autres pays du nord de l'Europe, le Luxembourg produit également des bières renommées.



*Pays* : Grande-Bretagne  
*Régime politique* : Monarchie constitutionnelle  
*Capitale* : Londres  
*Superficie totale* : 244 820 km<sup>2</sup>  
*Population* : 61,7 millions  
*Monnaie* : livre sterling

La Grande-Bretagne est composée de l'Angleterre, du Pays de Galles et de l'Ecosse. Le pays présente une géographie variée: falaises en bord de mer, *highlands*, plateaux, et de nombreuses îles au large des côtes écossaises. Le sommet de Ben Nevis, en Écosse, est le point culminant du pays, avec 1 343 mètres d'altitude.


Les Anglais représentent plus de 80 % de la population et les Écossais près de 10 %, le reste étant constitué par les Gallois. Le pays accueille aussi des communautés d'immigration variées, principalement en provenance de ses anciennes colonies (Antilles, Inde, Pakistan, Bangladesh et Afrique).

La *City* londonienne est l'un des centres mondiaux de la finance.

Personnages célèbres : Isaac Newton et Charles Darwin, scientifiques ou encore William Shakespeare, dramaturge.

Quelques spécialités régionales et traditionnelles : les *Arbroath smokies* (du haddock fumé légèrement cuit) en Ecosse, le *laverbread*, ( petits gâteaux d'algues et de flocons d'avoine galloise, servis frits avec des œufs, du bacon et des coques ) au Pays de Galles ou encore le ragoût du Lancashire ( plat traditionnel à base d'agneau ou de bœuf, de pommes de terres et d'oignons ) dans le nord de l'Angleterre.





*Pays : Suisse*

*Régime politique : Confédération suisse*

*Capitale : Berne*

*Superficie totale : 41 290 km<sup>2</sup>*

*Population : 7,6 millions*

*Monnaie : franc suisse*

La Suisse ou Confédération suisse est un état fédéral ( ensemble d'états unis et autonomes qui reconnaissent une autorité supérieure commune ) depuis 1848. Le pays a une longue tradition de neutralité politique et militaire et abrite de nombreuses organisations nationales comme l'OMS (Organisation mondiale de la santé ) ou l'OMC ( Organisation mondiale du commerce ), dont les sièges sont à Genève.

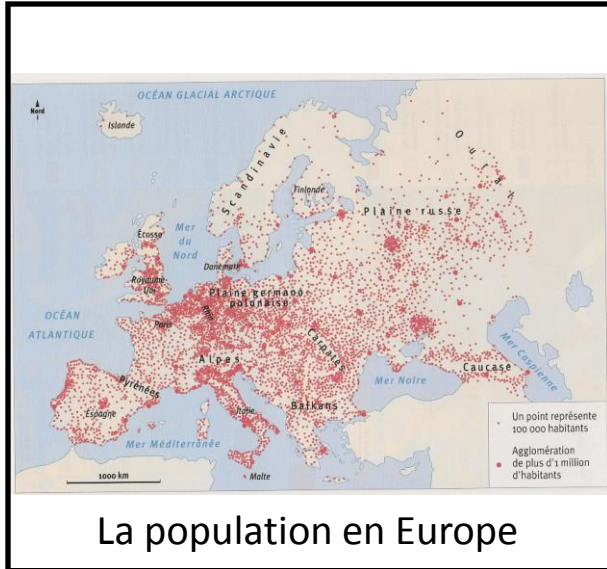
Elle est divisée en trois grandes zones géographiques. Du nord au sud, ainsi que par superficie croissante, on trouve : le Jura, le plateau suisse et les Alpes suisses.

Elle reconnaît 4 variantes culturelles basées sur les 4 langues nationales : l'allemand, le français, l'italien et le romanche.

Personnages célèbres : L'architecte Le Corbusier, l'écrivain Blaise Cendrars ou encore les joueurs de tennis Roger Federer et Martina Hingis.

Quelques spécialités régionales et traditionnelles : La gastronomie suisse est surtout connue pour ses repas traditionnels au fromage comme la fondue et la raclette. Les gourmands penseront pour leur part au chocolat, traditionnellement au lait, dont les Suisses sont les premiers consommateurs au monde, avec près de 11 kilos par an et par personne en 2008. N'oublions pas également les röstis, petites galettes de pommes de terre mélangées avec du fromage et des oignons.

# Feuille blanche



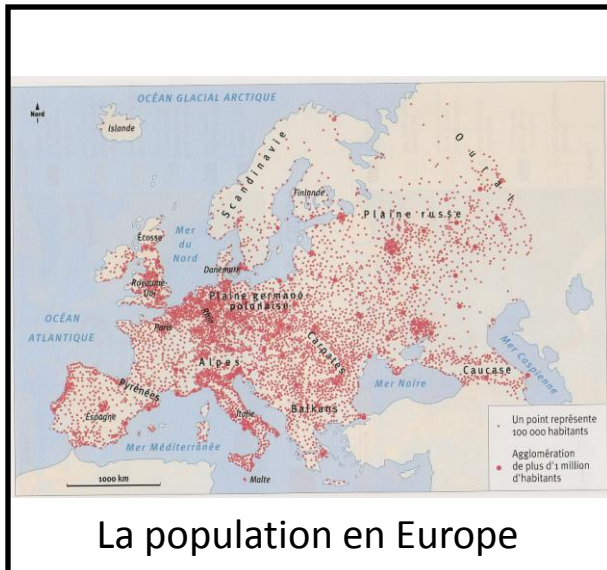
La population en Europe



Les réseaux de transport



Les villes en Europe



La population en Europe



Les réseaux de transport



Les villes en Europe

Feuille verte

**Qu'est-ce qui caractérise l'Europe de l'Ouest ?**

Cependant, certaines régions sont durement frappées par le chômage et la précarité, d'autres se dépeuplent.

**Mais...**

**C'est la région d'Europe la plus peuplée.**

# L'Europe de l'Ouest

**Allemagne**

**Grande-Bretagne**

**Suisse**

## Feuille rouge

L'Europe de l'Ouest possède les plus fortes densités de population du continent et les plus grandes agglomérations. Celle-ci s'est notamment concentrée le long des grandes voies de communication reliant la mer du Nord à la Méditerranée.

**C'est l'espace le plus peuplé du continent**

	ensemble de grandes villes
	fait de se trouver dans une situation incertaine, instable, du fait de la pauvreté.

**Autriche**

**Irlande**

**L'Europe de l'Ouest possède de nombreuses voies de communication.**

Mégalopole

Précarité

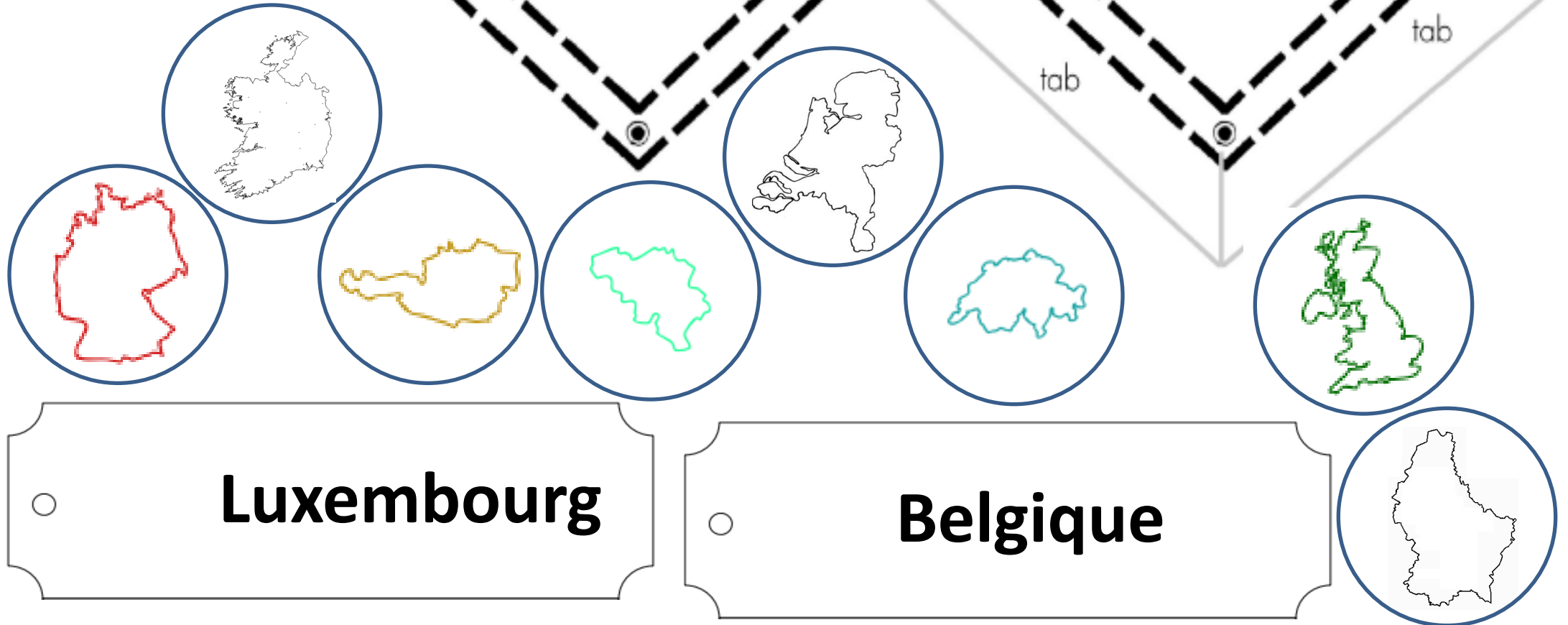
**Que nous apprennent ces cartes ?**

## Feuille jaune

- proche de l'Europe du Nord, de l'Europe de l'Est, de l'Europe du Sud et de l'océan Atlantique
- climat doux et humide ( bon pour l'agriculture )
- relief plat et fleuves navigables ( bons pour les communications )
- long littoral qui permet l'exploitation des ressources maritimes (pêche, gisements pétroliers ...) et les échanges commerciaux avec le reste du monde

De multiples atouts

# Cartes d'identités



## Feuille bleue

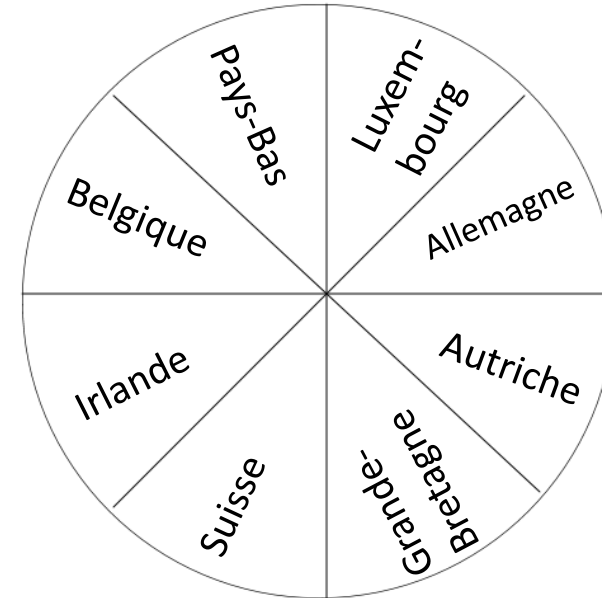
L'Europe de l'Ouest regroupe les États les plus riches d'Europe (Allemagne, Grande-Bretagne, France ...).

Elle abrite également, de Londres à Milan, la Mégalopole européenne, région la plus urbanisée et la plus riche du continent.

Enfin, les niveaux de vie dans cette zone sont parmi les plus élevés du monde.

**Une puissance économique**

**A quel pays correspond cette silhouette ?**








**France**

**Pays-Bas**

**L'Europe de l'Ouest possède de fortes densités de population et les plus grandes agglomérations. ( Mégalopole européenne )**

Feuille bleue

<p><b>Superficie</b></p> <p>Du plus grand au plus petit</p>	<p>France</p> 	<p>Allemagne</p> 	<p>Grande-Bretagne</p> 	<p>Autriche</p> 	<p>Irlande</p> 	
---	---	---	--	---	--	--

<p>Suisse</p> 	<p>Pays-Bas</p> 	<p>Belgique</p> 	<p>Luxembourg</p> 		
---	---	---	---	--	--

# Sur bristol

